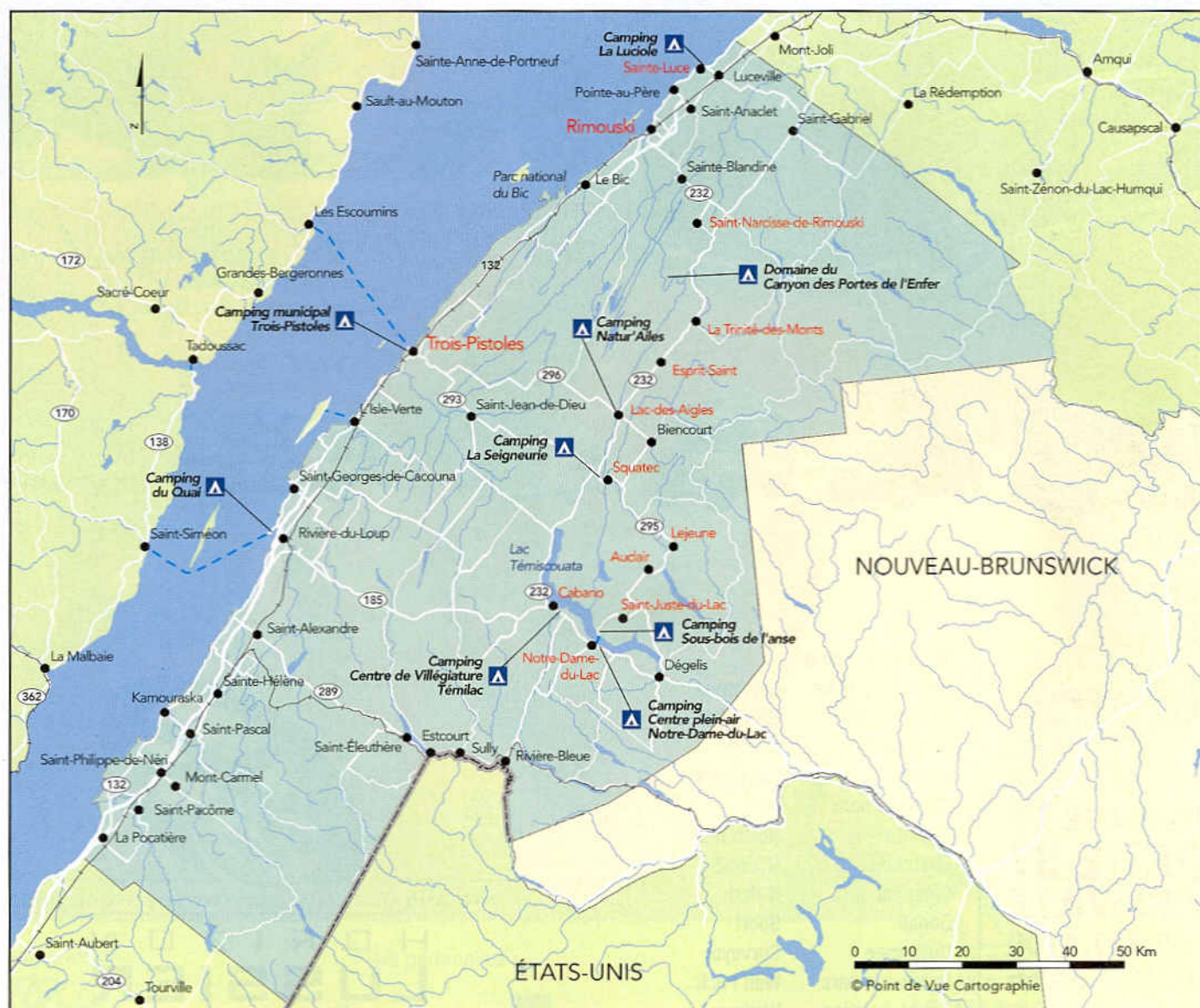


# Bas-Saint-Laurent

## D'un camping à l'autre

C'est presque un réflexe que de longer le fleuve lorsqu'on voyage dans le Bas-Saint-Laurent. Oui, c'est bien beau, la côte, mais on ne peut prétendre connaître cette région tant qu'on n'en a pas exploré l'intérieur. Tant qu'on n'a pas senti son cœur battre... par terre et par mer.

Texte et photos : Yves Ouellet



**C**e cœur, il est fait de lacs, de rivières, de montagnes, de forêts et de terres agricoles dispersées en damiers ondoyants. Ses artères sont des chemins qui courent en droite ligne, tracés d'un trait de crayon vers le piémont des Appalaches et qui se perdent dans le lointain. Des horizons spectaculaires et gigantesques. Le cœur du Bas-Saint-Laurent, toute cette région qui s'étend entre le fleuve, le Maine et le Nouveau-Brunswick, est un théâtre naturel exceptionnel. Sa vie se manifeste au fil de petits villages aux noms parfois étonnants (Squatec, Lots-Renversés, Les Hauteurs), toujours perchés sur des collines, à l'ombre de leur clocher.

### Vers Squatec

De Rivière-du-Loup, on emprunte la route 185 (qui mène de Rivière-du-Loup au Nouveau-Brunswick), puis on bifurque vers l'est par la 232 à Cabano afin de parcourir un grand triangle terre et mer en se dirigeant vers Rimouski, pour finalement revenir par la 132.

### Squatec : Le camping La Seigneurie

Juste le nom de Saint-Michel-de-Squatec attire les voyageurs. Petit village forestier au creux d'une vallée grandiose. L'agglomération consiste en

quelques maisons groupées de part et d'autre de l'église et une nature omniprésente qui règne autour de la rivière et du lac Squatec.

En bordure du village, la municipalité a aménagé l'un des plus agréables petits campings qui soit, **La Seigneurie**. D'une propreté irréprochable, il est doté d'aménagements remarquables : piscine, terrain de jeu, vaste espace gazonné et accès au lac pour le canotage et le kayak, internet sans fil gratuit, bloc sanitaire rutilant. L'endroit est également réputé un paradis de pêche.

À partir de La Seigneurie, plusieurs activités ou attraits touristiques sont accessibles, puisqu'ils se trouvent à des distances relativement courtes, dont un terrain de golf et une piste cyclable. Une nouveauté locale attire cependant un nombre croissant de gens, un tronçon de randonnée pédestre relié au Sentier national. Il s'agit en réalité de 3 sections avec refuges totalisant 60 km de superbes sentiers (le secteur du lac Anna est particulièrement impressionnant). L'environnement y est merveilleux et le sentier lui-même est une réussite parfaite.

De ce camping on peut aussi facilement explorer (route 295) deux charmants villages : Lejeune et Auclair. Trois sites agrotouristiques retiennent l'attention : Le Jeune Verger (10 variétés de pommes ▶

Camping La Seigneurie





## À partir de La Seigneurie, plusieurs activités ou attraits touristiques sont accessibles, dont un terrain de golf et une piste cyclable.

ainsi que des prunes à cueillir et à goûter d'août à octobre) et, aussi à Lejeune, VIV-Herbes, une herboristerie artisanale avec ses jardins de plantes aromatiques et médicinales.

Du côté d'Auclair, il est possible de visiter le Domaine ACER. Ces acériculteurs impressionnent par leur détermination ; ils ont créé un musée de l'érable et se consacrent presque exclusivement à la production d'« acéritifs » (divers alcools conçus à partir de la sève de l'érable). À la dégustation, on découvre avec surprise un vin blanc et un moussoux tout à fait délicieux ainsi que deux apéritifs

séduisants : le Val Ambré, un vin liquoreux de type pineau des Charentes (16 %) et le Charles-Aimé Robert, « acéritif » de type porto tawny à 17 % d'alcool. La visite guidée des superbes installations du domaine permet d'en apprendre sur la longue tradition de l'érable et de parcourir les caves où vieillissent les nectars divins dans leurs fûts de chêne. Un incontournable !

### Des campings dans le Témiscouata

Il faut aussi mentionner qu'il est possible d'accéder à cette dernière partie de la région en empruntant la Traverse du Témiscouata qui relie Notre-Dame-du-Lac à Saint-Juste-du-Lac. Cette expérience s'avère d'autant plus plaisante pour les campeurs qu'ils trouveront quelques magnifiques campings sur le bord du lac Témiscouata, dont celui du **Centre Plein-air Notre-Dame-du-Lac** et le **Centre de villégiature Témilac**, à Cabano. Sur l'autre rive, à Saint-Juste, **Sous-bois de l'anse (chalets et camping)** propose une trentaine d'emplacements avec services et quelques autres sans services au bord de la plage. J'ai aussi visité un petit camping très agréable à Auclair, le **camping**

**municipal d'Eau Claire**, situé dans un boisé ombragé au bord de l'eau. On n'a donc que l'embarras du choix!

### La 232 au lieu de la 132

Poursuivant ma découverte du Témiscouata en camping, je me dirige vers une véritable révélation, le **Domaine du Canyon des Portes de l'Enfer**, avant de retourner à la mer. De Cabano à Saint-Narcisse, la route 232 est une pure merveille et vaut le détour à elle seule. Ses panoramas comptent parmi les plus bucoliques qu'on puisse voir au Québec. Lac-des-Aigles, Esprit-Saint, La Trinité-des-Monts, autant de villages agricoles qui forment une succession de cartes postales à cause de leur environnement grandiose. Au milieu de ce décor, on trouve le **micro-camping du parc Natur'Ailes** de Lac-des-Aigles (six emplacements) qui permet de jouir de ce très beau lac et, peut-être, d'apercevoir le grand pygargue? Deux belvédères en hauteur (Lac-des-Aigles et Saint-Narcisse) nous font admirer toute la majesté de ce paysage. On trouve aussi une halte routière extrêmement intéressante dans le secteur de Fond-d'Ormes (Saint-Narcisse). Malheureusement dissimulée au bord de la route, cette halte ouvre une splendide fenêtre sur la rivière Rimouski.

Qui aurait cru que l'on puisse trouver un site naturel aussi spectaculaire que le **Domaine du Canyon des Portes de l'Enfer** dans l'arrière-pays de Rimouski? Long de près de 5 km et haut de 90 m, ce canyon et la chute du Grand Sault ont de quoi en mettre plein les yeux aux randonneurs qui empruntent la « descente aux Enfers ». Il s'agit là du nom de la section du réseau de 15 km qui donne accès à la rivière Rimouski après 300 marches à descendre... puis à monter. Mais le spectacle vaut largement l'effort. Avis aux marcheurs qui ont le vertige, le domaine possède la plus haute passerelle suspendue au Québec, qui fait 63 m de hauteur et 99 m de longueur. Moi qui suis extrêmement sensible aux hauteurs, je l'ai franchie sans difficulté grâce à sa largeur et à sa stabilité. Le domaine, situé à 35 km au sud de Rimouski, dispose aussi d'une dizaine de kilomètres de sentiers cyclables de même que d'un camping sans services de 15 emplacements.

### Revenir par la mer

On quitte le Bas Saint-Laurent « terre » pour reprendre celui plus connu du bord de mer. Sainte-Luce, un coin particulièrement agréable, offre plusieurs possibilités de camping fort ►



## De Cabano à Saint-Narcisse, la route 232 est une pure merveille et vaut le détour à elle seule.

plaisantes comme **La Luciole** ou le gîte **La Maréchante**, des terrains qui ont l'avantage d'être situés sur la piste cyclable qui épouse le bord de mer en direction de Rimouski. Voilà l'occasion d'aller visiter le site historique maritime de la Pointe-au-Père et le fameux sous-marin, l'Onondaga.

Dans ce secteur, à l'ouest du centre-ville de Rimouski, on trouve aussi un endroit peu connu qui peut constituer une halte avantageuse pour les visiteurs dans la région : le **camping & motel de l'Anse**, avec vue sur le fleuve, situé à 8 km à l'est de la jonction de la 132 (boul. Saint-Germain-Ouest) et de l'autoroute 20.

D'autre part, on sait à quel point le parc national du Bic et ses terrains de camping constituent une destination très populaire pour les adeptes de camping, de randonnée pédestre et de kayak de mer. L'endroit n'ayant plus besoin de présentation, je m'arrêterai plutôt au **camping municipal de Saint-Fabien** qui possède deux secteurs distincts. Celui du bureau d'information touristique a beau loger le long de la route 132, il n'en possède pas moins un très bel environnement naturel tout en se situant à portée de main du Bic ainsi que d'une foule d'activités de plein air et culturelles.


L'autre secteur, celui des Murailles, s'adresse pour sa part aux amateurs de la nature couchant sous la tente et désireux de s'éloigner de la civilisation. Il s'agit d'un superbe camping rustique qui dispose de 29 emplacements sans services dans un boisé luxuriant.

### Au quai, le camping de Rivière-du-Loup


Le **camping du Quai** a l'avantage d'offrir une large vue sur l'immense baie de Rivière-du-Loup, jusqu'à l'archipel des Pèlerins, et sur la ville. Épousant la réputation de la ville, ses exploitants

Domaine du Canyon des Portes de l'Enfer





Michèle et Gérard, qui l'ont acquis il y a huit ans, définissent leur camping comme un lieu de passage. Il faut dire que l'établissement se trouve à quelques kilomètres seulement du quai du traversier et à moins d'un kilomètre de la route 132. « Nous misons sur la qualité de l'accueil et des services ainsi que sur la propreté des lieux », qui est effectivement remarquable. Le camping du Quai (150 emplacements) est particulièrement bien aménagé pour les gros VR avec ses services complets, dont internet, et des emplacements faciles d'accès. Les campeurs sous la tente ne sont pas en reste avec un boisé qui leur est réservé. La géographie du terrain ne permet pas d'installer une piscine, mais il est possible d'utiliser un spa sous abri et des jeux d'eau pour les enfants.

L'endroit est calme malgré la proximité de la rue (peu fréquentée en dehors des arrivages du traversier). Du camping, on accède à la piste cyclable qui se dirige vers le parc de la Pointe et, du quai, on propose aussi des excursions aux baleines. Finalement, juste devant le camping, les nostalgiques du temps des Fêtes trouveront la boutique Noël au Château avec son véritable château de conte de fées et son grand choix de décorations de Noël. 

## POUR INFO

- Tourisme Bas-Saint-Laurent : [www.tourismebas-st-laurent.com](http://www.tourismebas-st-laurent.com). Voir les onglets « Dormir » puis « Campings » pour la présentation des terrains de camping.
- Tourisme Témiscouata : [www.tourismetemiscouata.qc.ca](http://www.tourismetemiscouata.qc.ca). Voir la page « camping » pour les coordonnées de tous les terrains.
- Camping La Seigneurie à Saint-Michel-de-Squatec : [www.campingquebec.com/laseigneurie](http://www.campingquebec.com/laseigneurie). 24 emplacements avec services, 10 emplacements sans services, 6 chalets équipés
- Sentier national au Témiscouata : [www.sentiernationaltemiscouata.com](http://www.sentiernationaltemiscouata.com)
- Domaine ACER à Auclair : [www.domaineacer.com](http://www.domaineacer.com)
- Traverse du Témiscouata : [traversedutemiscouata.com](http://traversedutemiscouata.com)
- Domaine le Canyon des Portes de l'Enfer : [www.canyonportesdenfer.qc.ca](http://www.canyonportesdenfer.qc.ca). Service de restauration sur place. Réservation obligatoire : 418 735-6063
- Site historique maritime de la Pointe-au-Père et Onondaga : [www.shmp.qc.ca](http://www.shmp.qc.ca)
- Camping du Quai : [www.campingduquai.com](http://www.campingduquai.com)  
418 860-3111 • 1 866 860-3111